


Albert Sordelli

M

Presidenza del Consiglio dei Ministri  
UBRRAC 0003896 A-4.7.2.1  
del 24/02/2016




CORTE DEI CONTI

<b>ARRIVO</b>
23 FEB, 2016
<b>UBRRAC</b>

UFFICIO DI CONTROLLO SUGLI ATTI DELLA PRESIDENZA DEL CONSIGLIO DEI MINISTRI DEL  
MINISTERO DELLA GIUSTIZIA E DEL MINISTERO DEGLI AFFARI ESTERI

CORTE DEI CONTI



0005370-23/02/2016-SCCLA-PCGEPRE-P

Alla  
Presidenza del Consiglio dei Ministri  
ROMA  
per il tramite:  
Ufficio del Bilancio e per il Riscontro  
di Regolarità Amministrativo-contabile  
ROMA

**Oggetto:** rilievo al Decreto del Presidente del Consiglio dei Ministri 12 gennaio 2015, con il quale si definiscono, ai sensi dell'art.11, comma5, del d.lgs 32/2010, le modalità di funzionamento della Consulta nazionale per l'informazione territoriale ed ambientale.

Con il decreto indicato in oggetto è stata definita la disciplina concernente il funzionamento della Consulta nazionale per l'informazione territoriale ed ambientale.

In particolare, all'art. 4, comma 1, è stato disposto che *"il Ministero dell'Ambiente (...) assicura, anche avvalendosi delle Società a totale capitale pubblico e delle Società da esso controllate, il servizio di segreteria tecnica per la Consulta nazionale per l'informazione territoriale ed ambientale (...)"*.

Nondimeno, il comma 2 del medesimo articolo, ha precisato che *"il servizio di segreteria tecnica per la Consulta nazionale per l'informazione territoriale ed ambientale è assicurato da funzionari della Direzione generale per la salvaguardia del territorio e del mare del Ministero dell'Ambiente (...)"*

Il disallineamento tra le anzidette disposizioni in ordine alla individuazione dei soggetti cui è affidata la funzione di segreteria tecnica potrebbe indurre perplessità, atteso che la fonte normativa primaria non prevede alcun riparto di competenze.




3A

Infatti, l'art. 11, comma 2, del D.lgs. n. 32 del 27 gennaio 2010, dispone testualmente che *"il Ministero dell'Ambiente (...) assicura il servizio di segreteria tecnica per la Consulta nazionale per l'informazione territoriale ed ambientale (...)"*.

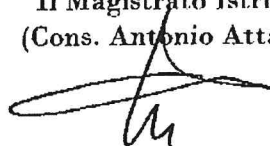
Stante il descritto assetto, che prevede l'intervento di diversi soggetti nell'espletamento del servizio, si richiedono chiarimenti.

Quanto sopra premesso, nel richiamare l'attenzione di codesta Amministrazione sul termine introdotto dall'ultimo periodo del comma 1 dell'art. 27 della legge n. 340 del 2000, si trattengono gli atti pervenuti e si rimane in attesa di riscontro.

Il Consigliere delegato  
(Cons. Cristina Zuccheretti)



Il Magistrato Istruttore  
(Cons. Antonio Attanasio)



Deb. SmeLLU

MINISTERO  
P. G. N. 306



*Presidenza  
del Consiglio dei Ministri*

Dipartimento per il coordinamento amministrativo  
Ufficio per la concertazione amministrativa  
e il monitoraggio

Presidenza del Consiglio dei Ministri  
DICA 0005245 P-4.8.3.7  
del 11/03/2016



13554227



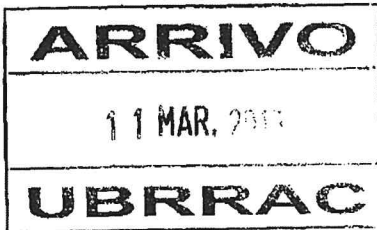
13554281

Presidenza del Consiglio dei Ministri  
UBRRAC 0005609 A-4.7.2.1  
del 11/03/2016

Alla Corte dei conti  
Ufficio di controllo di legittimità sugli atti  
della Presidenza del Consiglio dei ministri  
del Ministero della giustizia e del Ministero  
degli affari esteri

per il tramite dell'Ufficio bilancio e per il riscontro  
di regolarità amministrativo-contabile  
c.a. Cons. Paola Paduano

SEDE



**OGGETTO: Rilievo della Corte dei conti in merito al decreto del Presidente del Consiglio dei ministri, su proposta del Ministro dell'ambiente e della tutela del territorio e del mare, del 12 gennaio 2016, recante modalità di funzionamento della Consulta nazionale per l'informazione territoriale ed ambientale, ai sensi dell'articolo 11, comma 5, del decreto legislativo 27 gennaio 2010, n. 32.**

Si fa riferimento al rilievo sollevato da codesta Corte dei conti in merito al DPCM 12 gennaio 2016 con nota n. 5370 del 23 febbraio 2016, pervenuta a questa Presidenza del Consiglio dei Ministri per il tramite dell'Ufficio bilancio e per il riscontro di regolarità amministrativo-contabile.

In particolare, codesta Corte ha richiesto chiarimenti in merito al disallineamento riscontrato tra il comma 1 e il comma 2 dell'articolo 4 del predetto provvedimento, laddove prevedono rispettivamente che *"il Ministero dell'ambiente e della tutela del territorio e del mare assicura, anche avvalendosi delle Società a totale capitale pubblico e delle Società da esso controllate, il servizio di Segreteria tecnica per la Consulta nazionale per l'informazione territoriale ed ambientale"* e che *"il servizio di Segreteria tecnica della Consulta nazionale per l'informazione territoriale ed ambientale è assicurato da funzionari della Direzione generale per la salvaguardia del territorio e delle acque del Ministero dell'ambiente e della tutela del territorio e del mare"*.

Quanto sopra, in considerazione del fatto che l'articolo 11, comma 2, del decreto legislativo 27 gennaio 2010, n. 32, dispone che *"il Ministero dell'ambiente e della tutela del territorio e del mare assicura il servizio di segreteria tecnica per la Consulta nazionale per l'informazione territoriale ed ambientale"*, senza prevedere alcun ulteriore riparto di competenze.

Al riguardo, viste le deduzioni formulate dal proponente Ministero dell'ambiente e della tutela del territorio e del mare, si osserva quanto segue.


Il combinato disposto dei commi 1 e 2 dell'articolo 4 del DPCM in oggetto deve essere letto in modo congiunto, proprio in ragione della competenza che la norma primaria ha voluto assegnare al Ministero.

In particolare, la *ratio* del provvedimento è quella di attribuire al Ministero dell'ambiente e della tutela del territorio e del mare, e nello specifico ai funzionari della Direzione generale per la salvaguardia del territorio e delle acque, la precipua funzione di segreteria tecnica per la Consulta nazionale per l'informazione territoriale ed ambientale.

L'inciso di cui al comma 1 dell'articolo 4 lascia la facoltà, alla Direzione generale competente e ai predetti funzionari, di poter ricorrere anche all'avvalimento delle società a totale capitale pubblico e delle società controllate dal Ministero, qualora eventualmente ne sorgesse l'esigenza.

Tale possibilità, evidentemente sussidiaria rispetto all'individuazione della struttura di segreteria tecnica come indicata nel comma 2 dell'articolo 4, non modifica, pertanto, la previsione della norma primaria, che assegna la competenza in esame esclusivamente al Ministero dell'ambiente e della tutela del territorio e del mare, come rilevato da codesta Ecc.ma Corte.

IL DIRETTORE DELL'UFFICIO  
Cons. Carlo Notarmuzi





# *Al Presidente del Consiglio dei Ministri*

## SULLA PROPOSTA

*del Ministro dell'ambiente e della tutela del territorio e del mare*

**VISTA** la legge 23 agosto 1988, n. 400, recante "Disciplina dell'attività di Governo e ordinamento della Presidenza del Consiglio dei Ministri", e successive modificazioni;

**VISTA** la legge 8 luglio 1986, n. 349, recante "Istituzione del Ministero dell'ambiente e norme in materia di danno ambientale" e successive modificazioni;

**VISTA** la legge 2 febbraio 1960, n. 68, recante "Norme sulla cartografia ufficiale dello Stato e sulla disciplina della produzione e dei rilevamenti terrestri e idrografici" e successive modificazioni;

**VISTO** il decreto legislativo 30 giugno 2003, n. 196, recante "Codice in materia di protezione dei dati personali" e successive modificazioni;

**VISTO** il decreto legislativo 22 gennaio 2004, n. 42, recante "Codice dei beni culturali e del paesaggio, ai sensi dell'articolo 10 della legge 6 luglio 2002, n. 137" e successive modificazioni;

**VISTO** il decreto legislativo 7 marzo 2005, n. 82, recante "Codice dell'amministrazione digitale" e successive modificazioni;

**VISTI**, in particolare, gli articoli 58 e 68 del predetto decreto legislativo 7 marzo 2005, n. 82;

**VISTO** in particolare l'articolo 59, comma 2, del predetto decreto legislativo n. 82 del 2005, con il quale è stato istituito il Comitato per le regole tecniche sui dati territoriali delle pubbliche amministrazioni;

**VISTO** altresì l'articolo 59, comma 3, del medesimo decreto legislativo n. 82 del 2005, con il quale è stato istituito il Repertorio nazionale dei dati territoriali;

**VISTO** il decreto legislativo 19 agosto 2005, n. 195, recante "Attuazione della direttiva 2003/4/CE sull'accesso del pubblico all'informazione ambientale";

**VISTO** il decreto legislativo 24 gennaio 2006, n. 36, recante "Attuazione della direttiva 2003/98/CE relativa al riutilizzo di documenti nel settore pubblico" e successive modificazioni;

**VISTO** il decreto legislativo 3 aprile 2006, n. 152, recante "Norme in materia ambientale" e successive modificazioni;

**VISTA** la direttiva 2007/2/CE del Parlamento europeo e del Consiglio del 14 marzo 2007 che istituisce un'infrastruttura per l'informazione territoriale nella Comunità europea (INSPIRE);



## *Al Presidente del Consiglio dei Ministri*

**VISTA** la comunicazione della Commissione europea al Consiglio, al Parlamento europeo, al Comitato economico e sociale europeo e al Comitato delle regioni del 1° febbraio 2008, denominata “Verso un Sistema comune di informazioni ambientali (SEIS)”;

**VISTO** il regolamento (CE) n. 1205/2008 della Commissione del 3 dicembre 2008, recante attuazione della direttiva 2007/2/CE del Parlamento europeo e del Consiglio per quanto riguarda i metadati, entrato in vigore il 24 dicembre 2008, e successive modificazioni;

**VISTA** la decisione n. 2009/442/CE della Commissione del 5 giugno 2009, recante attuazione della direttiva 2007/2/CE del Parlamento europeo e del Consiglio per quanto riguarda il monitoraggio e la rendicontazione;

**VISTO** il regolamento (CE) n. 976/2009 della Commissione del 19 ottobre 2009, recante attuazione della direttiva 2007/2/CE del Parlamento europeo e del Consiglio per quanto riguarda i servizi di rete, e successive modificazioni;

**VISTO** il regolamento (CE) n. 401/2009 del Parlamento europeo e del Consiglio del 23 aprile 2009, sull’Agenzia europea dell’ambiente e la rete europea d’informazione e di osservazione in materia ambientale;

**VISTO** il decreto legislativo 27 gennaio 2010, n. 32, recante “Attuazione della direttiva 2007/2/CE, che istituisce un’infrastruttura per l’informazione territoriale nella Comunità europea (INSPIRE)”, e successive modificazioni;

**VISTO** il regolamento (UE) n. 268/2010 della Commissione del 29 marzo 2010, recante attuazione della direttiva 2007/2/CE del Parlamento europeo e del Consiglio per quanto riguarda l’accesso ai set di dati territoriali e ai servizi ad essi relativi degli Stati membri da parte delle istituzioni e degli organismi comunitari in base a condizioni armonizzate;

**VISTO** il regolamento (UE) n. 1089/2010 della Commissione del 23 novembre 2010, recante attuazione della direttiva 2007/2/CE del Parlamento europeo e del Consiglio per quanto riguarda l’interoperabilità dei set di dati territoriali e dei servizi di dati territoriali, e successive modificazioni;

**CONSIDERATO** che il Ministero dell’ambiente e della tutela del territorio e del mare, autorità competente per l’attuazione del decreto legislativo 27 gennaio 2010, n. 32, è chiamato a trasmettere alla Commissione europea i dati del monitoraggio (monitoring), ai sensi dell’articolo 21 della Direttiva (INSPIRE) e della Decisione della Commissione n. 442/2009;



## *Il Presidente del Consiglio dei Ministri*

**CONSIDERATA** l'esigenza di realizzare un punto di contatto nazionale (*National Contact Point*), per tutte le attività di competenza concernenti l'infrastruttura nazionale per l'informazione territoriale e il monitoraggio ambientale, per le autorità pubbliche individuate dall'articolo 11 del citato decreto legislativo 27 gennaio 2010, n. 32;

**VISTO** il comma 1 del predetto articolo 11, che prevede l'istituzione della Consulta nazionale per l'informazione territoriale ed ambientale;

**VISTO** il comma 5 del medesimo articolo 11, che stabilisce che le modalità di funzionamento della Consulta siano definite con decreto del Presidente del Consiglio dei Ministri, su proposta del Ministro dell'ambiente e della tutela del territorio e del mare, sentito il Ministro per la pubblica amministrazione e l'innovazione;

**VISTO** il decreto del Ministro per la pubblica amministrazione e l'innovazione, di concerto con il Ministro dell'ambiente e della tutela del territorio e del mare, del 10 novembre 2011, recante "Regole tecniche per la definizione del contenuto del Repertorio nazionale dei dati territoriali, nonché delle modalità di prima costituzione e di aggiornamento dello stesso";

**VISTO** il decreto del Ministro per la pubblica amministrazione e l'innovazione, di concerto con il Ministro dell'ambiente e della tutela del territorio e del mare, del 10 novembre 2011, recante "Regole tecniche per la formazione, la documentazione e lo scambio di ortofoto digitali alla scala nominale 1:10000";

**VISTO** il decreto del Ministro per la pubblica amministrazione e l'innovazione, di concerto con il Ministro dell'ambiente e della tutela del territorio e del mare, del 10 novembre 2011, recante "Adozione del sistema di riferimento geodetico nazionale";

**VISTO** il decreto del Ministro per la pubblica amministrazione e l'innovazione, di concerto con il Ministro dell'ambiente e della tutela del territorio e del mare, del 10 novembre 2011, recante "Regole tecniche per la definizione delle specifiche di contenuto dei database geotopografici";

**VISTO** il decreto-legge 18 ottobre 2012, n. 179, convertito, con modificazioni, dalla legge 17 dicembre 2012, n. 221, recante "Ulteriori misure urgenti per la crescita del Paese" (c.d. Decreto Crescita 2.0), e nello specifico l'articolo 9, recante "Documenti informatici, dati di tipo aperto e inclusione digitale";

**VISTO** il decreto del Presidente del Consiglio dei Ministri 10 luglio 2014, n. 142, recante "Regolamento di organizzazione del Ministero dell'ambiente e della tutela del territorio e del mare, dell'Organismo indipendente di valutazione della performance e degli Uffici di diretta collaborazione";



# *Il Presidente del Consiglio dei Ministri*

**ACQUISITO** il parere della Conferenza Unificata, ai sensi dell'articolo 9, comma 3, del decreto legislativo 2 agosto 1997, n. 281, nella seduta del 5 novembre 2015;

**VISTO** il decreto del Presidente del Consiglio dei Ministri in data 23 aprile 2015, con il quale al Sottosegretario di Stato alla Presidenza del Consiglio dei Ministri, prof. Claudio De Vincenti, è stata delegata la firma di decreti, atti e provvedimenti di competenza del Presidente del Consiglio di Ministri;

**SENTITO** il Ministro per la semplificazione e la pubblica amministrazione;

**SULLA PROPOSTA** del Ministro dell'ambiente e della tutela del territorio e del mare;

## **DECRETA**

### **Articolo 1**

*(Finalità e ambito di applicazione)*

1. Il presente decreto, ai sensi dell'articolo 11, comma 5, del decreto legislativo 27 gennaio 2010, n. 32, definisce le modalità di funzionamento della Consulta nazionale per l'informazione territoriale ed ambientale.
2. Il presente decreto individua altresì, nell'ambito della Consulta nazionale per l'informazione territoriale ed ambientale, in via di prima applicazione, le sezioni tecniche per l'attività istruttoria e le competenze di ogni singola sezione. Eventuali modifiche al numero ed alle competenze delle sezioni tecniche potranno, anche, su proposta della Consulta nazionale, essere effettuate con le stesse modalità di cui all'articolo 11, comma 5 del decreto legislativo 27 gennaio 2010, n. 32.

### **Articolo 2**

*(Composizione della Consulta nazionale)*

1. La Consulta nazionale per l'informazione territoriale ed ambientale di cui all'articolo 11, comma 1, del decreto legislativo 27 gennaio 2010, n. 32, assicura il raccordo istituzionale tra le pubbliche amministrazioni che producono set di dati territoriali e l'indirizzo tecnico per la predisposizione dei provvedimenti del Ministro dell'ambiente e della tutela del territorio e del mare atti al funzionamento dell'infrastruttura nazionale per l'informazione territoriale e del monitoraggio ambientale.





## *Il Presidente del Consiglio dei Ministri*

2. La Consulta, ai sensi dell'articolo 11, comma 4 del decreto legislativo 27 gennaio 2010, n. 32, è presieduta da un rappresentante del Ministero dell'ambiente e della tutela del territorio e del mare individuato dal Ministro, ed è costituita dai seguenti componenti, scelti tra professionalità di comprovata e maturata esperienza:

a) due rappresentanti del Ministero dell'ambiente e della tutela del territorio e del mare di cui uno, individuato dal Ministro, ricopre la carica di Presidente;

b) un rappresentante per ciascuno dei seguenti organi cartografici dello Stato di cui all'articolo 1 della legge 2 febbraio 1960, n. 68:

1. Istituto geografico militare
2. Istituto idrografico della Marina
3. Centro informazioni geotopografiche aeronautiche - CIGA
4. Agenzia delle entrate – Direzione Centrale Catasto e Cartografia
5. ISPRA - Servizio geologico;
6. ISTAT – Istituto nazionale di statistica

c) un rappresentante per ciascuna delle Regioni e delle Province autonome;

d) un rappresentante del Ministero della difesa;

e) un rappresentante del Ministero dell'istruzione, dell'università e della ricerca;

f) un rappresentante del Ministero delle infrastrutture e dei trasporti;

g) un rappresentante del Ministero delle politiche agricole, alimentari e forestali;

h) un rappresentante del Ministero dei beni e delle attività culturali e del turismo;

i) un rappresentante del Ministero dello sviluppo economico;

j) un rappresentante del Ministero della salute;

k) un rappresentante del Ministro per gli affari regionali;

l) un rappresentante dell'ISPRA;



## *Al Presidente del Consiglio dei Ministri*

- m) un rappresentante del Dipartimento della protezione civile della Presidenza del Consiglio dei Ministri;*
- n) un rappresentante dell'Agencia per l'Italia digitale;*
- o) un rappresentante dell'Unione delle Province d'Italia (UPI);*
- p) un rappresentante dell'Associazione nazionale dei Comuni italiani (ANCI);*
- q) un rappresentante del Centro Interregionale per i Sistemi Informatici, geografici e statistici (CISIS).*

### **Articolo 3**

*(Organizzazione e modalità di funzionamento della Consulta nazionale)*

1. La Consulta nazionale per l'informazione territoriale ed ambientale, ai sensi dell'articolo 11, comma 5, del decreto legislativo 27 gennaio 2010, n. 32, ai fini dell'attività istruttoria, è organizzata e svolge le sue funzioni con le seguenti modalità:

- a) i componenti della Consulta durano in carica tre anni e sono rinnovabili per una sola volta;*
- b) la Consulta è validamente costituita con la presenza della metà più uno dei componenti; per la validità delle sedute della Consulta è necessaria la presenza della metà più uno dei componenti e le decisioni sono assunte a maggioranza;*
- c) decade dall'incarico il componente che non sia presente alle riunioni per tre volte consecutive; la presenza si ritiene assicurata anche attraverso gli strumenti di video e teleconferenza.*
- d) la Consulta è convocata dal Presidente, previo debito preavviso di almeno dieci giorni, e si riunisce con cadenza almeno quadrimestrale; le sessioni di lavoro possono essere anche condotte attraverso strumenti di teleconferenza, videopresenza o altre modalità di gestione dei flussi informativi attraverso strumenti telematici che assicurino, comunque, parità di partecipazione ai processi decisionali a tutti i rappresentanti;*
- e) nell'ambito della Consulta sono attivate sezioni tecniche presiedute da un coordinatore individuato dalla Sezione stessa. Ai lavori delle sezioni tecniche possono partecipare, oltre ai membri della Consulta, esperti tecnici invitati dagli enti di cui all'Articolo 2, comma 1. Le sezioni tecniche sono convocate per lo svolgimento delle attività di competenza ogni qualvolta ritenuto necessario dal Presidente della Consulta o su richiesta di due componenti della Consulta indirizzata al Presidente o da ciascun Coordinatore che invita direttamente i componenti della propria sezione tecnica.*



# *Il Presidente del Consiglio dei Ministri*

f) la partecipazione alla Consulta e alle sezioni tecniche non comporta compensi o gettoni di presenza. Gli eventuali rimborsi per spese di viaggio sono a carico delle amministrazioni rappresentate che vi provvedono nell'ambito degli ordinari stanziamenti di bilancio.

2. Le sezioni tecniche operano, per l'attività istruttoria, sulle tematiche di seguito individuate:

## **SEZIONE TECNICA 1 - TAVOLO TECNICO DI COOPERAZIONE**

La sezione tecnica opera come tavolo tecnico di raccordo tra il livello nazionale e il livello territoriale per la realizzazione dell'infrastruttura nazionale per l'informazione territoriale e del monitoraggio ambientale.

## **SEZIONE TECNICA 2 - METADATI**

La sezione opera sulle seguenti attività:

1. raccolta delle istanze italiane sui metadati da trasmettere in sede europea;
2. predisposizione di un sistema di monitoraggio del contenuto del Repertorio Nazionale Dati Territoriali, ai fini della verifica semestrale della coerenza del processo di definizione e popolamento dei metadati con lo sviluppo dell'infrastruttura nazionale per l'informazione territoriale e del monitoraggio ambientale;
3. raccordo e coordinamento con il Tavolo del Monitoraggio e Reportistica per la preparazione dell'annuale report INSPIRE.

## **SEZIONE TECNICA 3 - SPECIFICHE DATI**

La sezione opera sulle seguenti attività:

1. raccolta delle istanze italiane sulle specifiche tecniche sui dati di tutti gli attori coinvolti da trasmettere in sede europea;
2. proposte di attribuzione univoca della responsabilità di produzione e mantenimento dei dati di interesse generale, al fine della costituzione e dell'aggiornamento dell'elenco ufficiale delle autorità pubbliche responsabili della disponibilità dei set di dati territoriali e dei servizi ad essi relativi;
3. individuazione delle procedure sulla rappresentazione e sulla posizione degli elementi comuni al fine di garantire la coerenza dei dati territoriali che si estendono attraverso la linea di confine, salvo il successivo perfezionamento giuridico del procedimento secondo le competenze previste dalla legislazione vigente;



## *Al Presidente del Consiglio dei Ministri*

4. predisposizione di un sistema di monitoraggio per la verifica dell'aggiornamento dei dati territoriali esistenti e dei dati territoriali raccolti *ex novo* in conformità alle disposizioni di esecuzione europee;
5. raccordo e coordinamento con il Tavolo del Monitoraggio e Reportistica per la preparazione dell'annuale *report* INSPIRE.

### **SEZIONE TECNICA 4 - SERVIZI DI RETE**

La sezione, in coerenza con le indicazioni dell'Agenzia per l'Italia Digitale (AgID) finalizzate all'attuazione delle norme di cui al Capo V del Codice dell'amministrazione digitale, opera sulle seguenti attività:

1. analisi delle specifiche tecniche sui servizi di rete di cui all'articolo 7, comma 1, lettere *b)*, *c)*, *d)* ed *e)*, del decreto legislativo 27 gennaio 2010, n. 32, adottate a livello europeo attraverso i regolamenti attuativi;
2. recepimento degli aggiornamenti sui servizi di rete che emergono in sede europea e predisposizione delle relative linee guida;
3. raccolta delle istanze italiane sui servizi di rete da trasmettere in sede europea;
4. predisposizione di un sistema di monitoraggio che verifica lo stato di attuazione dei servizi di rete;
5. raccordo e coordinamento con il Tavolo del Monitoraggio e Reportistica per la preparazione dell'annuale *report* INSPIRE.

### **SEZIONE TECNICA 5 - CONDIVISIONE DI DATI E SERVIZI**

La sezione tecnica opera sulle seguenti attività:

1. coordinamento delle attività tra i diversi componenti della Consulta ai fini della coerente e uniforme attuazione delle indicazioni e delle linee guida adottate dall'Agenzia per l'Italia Digitale in materia di condivisione, fruibilità e riutilizzo dei dati, nonché di Valorizzazione del patrimonio informativo pubblico;
2. definizione di ambiti di collaborazione tra i diversi componenti della Consulta in tema di condivisione, fruibilità e riutilizzo dei dati, nonché di valorizzazione del patrimonio informativo pubblico ed elaborazione di proposte operative da sottoporre all'Agenzia per l'Italia digitale ai fini dell'eventuale integrazione delle linee guida al punto precedente.



# *Il Presidente del Consiglio dei Ministri*

## SEZIONE TECNICA 6 - MONITORAGGIO E REPORTISTICA

La sezione opera sulle seguenti attività:

1. elaborazione di linee guida per la realizzazione di un sistema di monitoraggio dell'infrastruttura nazionale per l'informazione territoriale e del monitoraggio ambientale;
2. analisi dei dati e predisposizione di *report* da condividere con la plenaria della Consulta per gli opportuni atti di indirizzo tecnico;
3. predisposizione del *report* annuale di cui all'articolo 12 del decreto legislativo 27 gennaio 2010, n. 32, da pubblicare entro il 30 aprile di ogni anno sul sito web del Ministero dell'ambiente e della tutela del territorio e del mare - Geoportale nazionale, in collaborazione con ISPRA;
4. predisposizione della comunicazione che il Ministero dell'ambiente e della tutela del territorio e del mare invia alla Commissione Europea entro il 15 maggio di ogni anno.

### Articolo 4

*(Segreteria tecnica della Consulta nazionale)*

1. Ai sensi dell'articolo 11, comma 2, del decreto legislativo 27 gennaio 2010, n. 32, il Ministero dell'ambiente e della tutela del territorio e del mare assicura, anche avvalendosi delle Società a totale capitale pubblico e delle Società da esso controllate, il servizio di Segreteria tecnica per la Consulta nazionale per l'informazione territoriale ed ambientale, anche al fine del coordinamento dei contributi, tra gli altri, degli utilizzatori, dei produttori terzi e dei fornitori di servizi a valore aggiunto relativamente all'individuazione di pertinenti set di dati, alla valutazione delle esigenze degli utilizzatori, all'invio di informazioni sulle pratiche in uso e a un feedback sull'attuazione del decreto legislativo 32/2010, secondo le direttive della Consulta nazionale.

2. Il servizio di Segreteria tecnica della Consulta nazionale per l'informazione territoriale ed ambientale è assicurato da funzionari della Direzione generale per la salvaguardia del territorio e delle acque del Ministero dell'ambiente e della tutela del territorio e del mare designati dal Direttore generale; il predetto servizio svolge anche le funzioni di Punto di Contatto Nazionale (*National Contact Point*) per INSPIRE.



# *Al Presidente del Consiglio dei Ministri*

Il presente decreto è inviato alla registrazione della Corte dei Conti ed è pubblicato nella Gazzetta Ufficiale della Repubblica italiana.

Roma, 12 GEN. 2016

IL SOTTOSEGRETARIO DI STATO  
ALLA PRESIDENZA DEL CONSIGLIO DEI MINISTRI  
(Prof. Claudio De Vincenti)

PRESIDENZA DEL CONSIGLIO DEI MINISTRI  
SECRETARIATO GENERALE  
UFFICIO DEL BILANCIO E PER IL RISCONTRO  
DI REGOLARITÀ AMMINISTRATIVO-CONTABILE  
VISTO E ANNOTATO AL N. 100/2016  
Roma, 18.1.2016  
IL NEVOCOF

IL DIRIGENTE

CORTE DEI CONTI  
UFFICIO CONTROLLO ATTI P.C.M.  
MINISTERI GIUSTIZIA E AFFARI ESTERNI  
Reg.ne - Prev. n. 698

17 MAR 2016

IL MAGISTRATO